



## Von der Britanniahütte

Strahlhorn 4'190.0 m. ü. M

**Ausgangspunkt** Britanniahütte SAC

**Endpunkt**

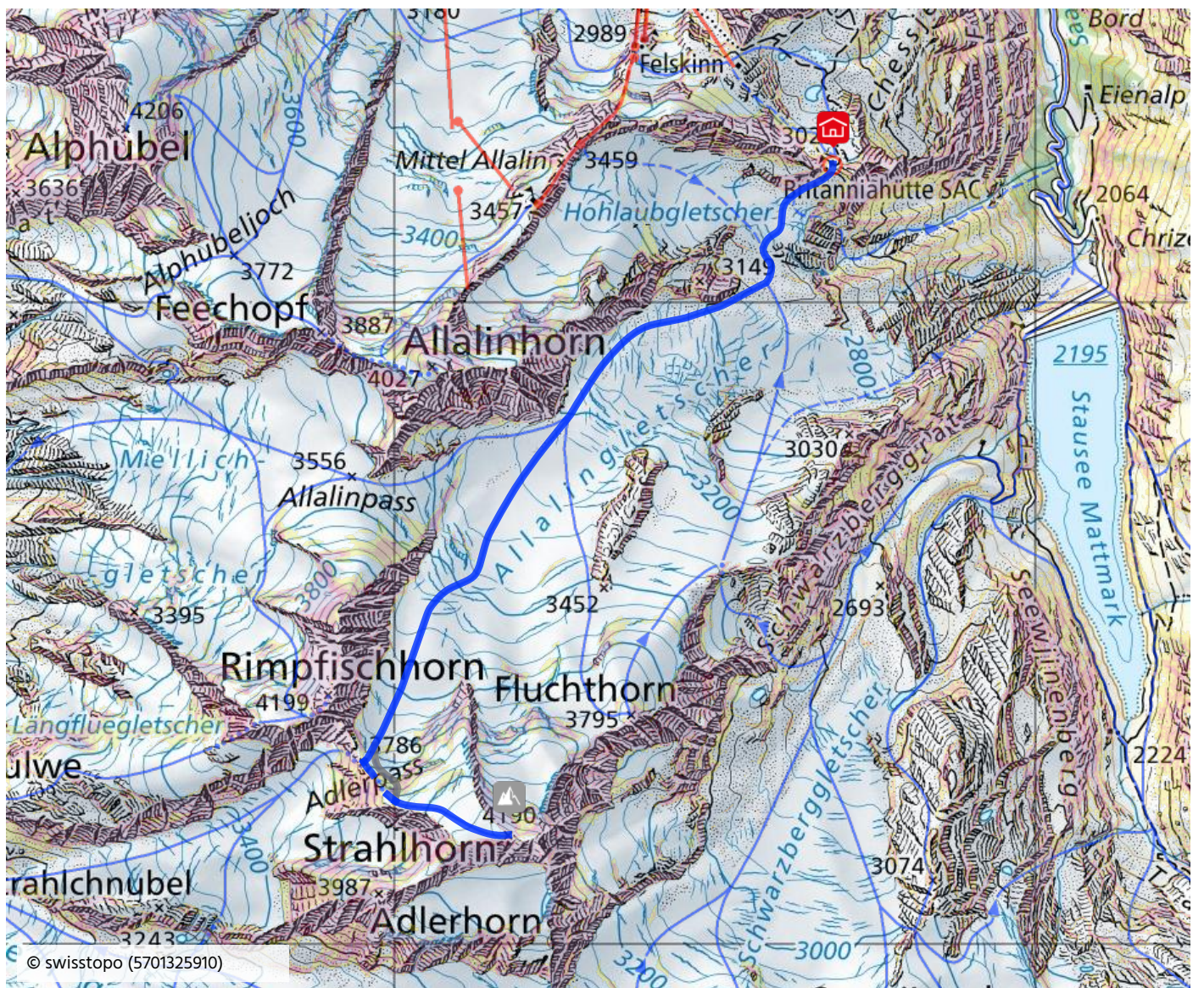
**Disziplin** Skitouren

**Schwierigkeit** ZS

**Aufstieg** 5 h, 1260 Hm

**Abfahrt** 1260 Hm

**Exposition** NE

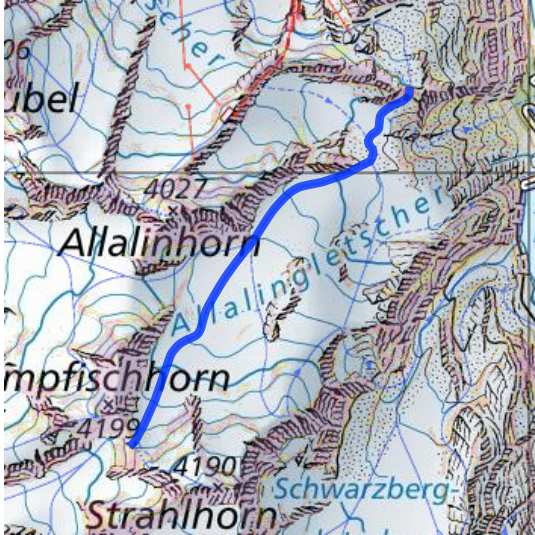


Das Begehen von Routen in alpinem Gelände stellt hohe Anforderungen und erfolgt auf eigene Verantwortung. Der Schweizer Alpen-Club SAC übernimmt keinerlei Gewähr für die bereitgestellten Informationen. Haftungsansprüche jeglicher Art sind ausgeschlossen.



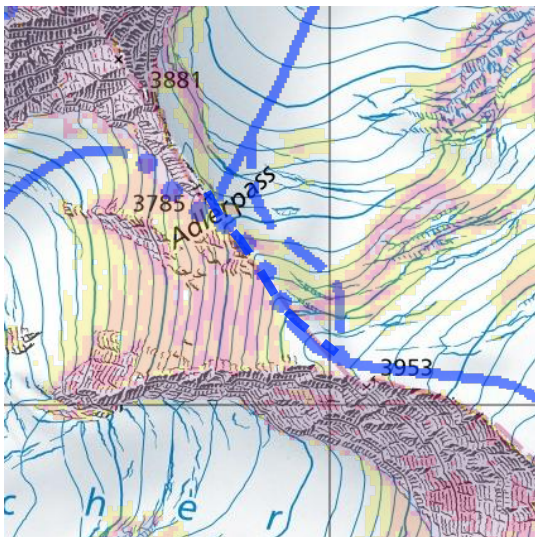
## Routenbeschreibung

Diese Route beginnt in der Britanniahütte des SAC, die von Saas-Fee aus erreicht wird. Sie verläuft zum grossen Teil über den recht sanften Allalingletscher. Auf der Höhe des Adlerpasses wird der Hang steiler, um dann bis zum Gipfel wieder abzufachen. Diese Gletscher-Skitour darf nicht verharmlost werden: Das Vorhandensein von Spalten ist real!



### Britanniahütte - Adlerpass

Von der Britanniahütte (3027 m) hinunter auf den Hohlaubgletscher, den man nach S quert, um im E des Hohlaubgrats vorbeizukommen (ca. 2930 m). Man geht den Wänden dieses langen Grats, der sich über Allalingletscher und Allalinhorn hochzieht, in respektvollem Abstand entlang. Dann schwenkt man nach SSW ab und vermeidet nach links die Séracs in der Verlängerung der Wände des Rimpfischhorns. Man steigt weiter zum Adlerpass (3785 m) hoch, wobei man Vorsicht vor dem Bergschrund unter dem Pass walten lässt!



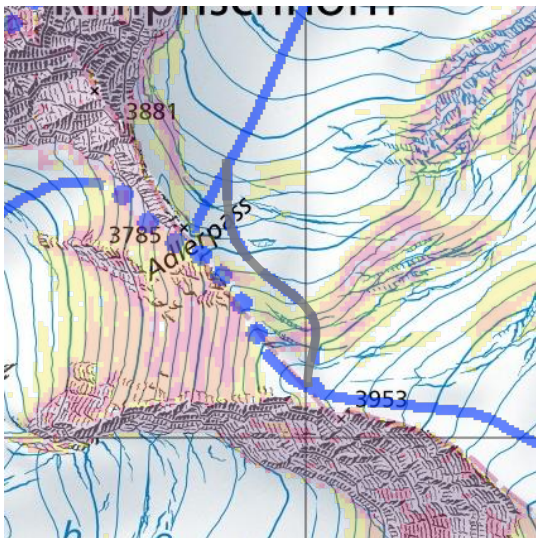
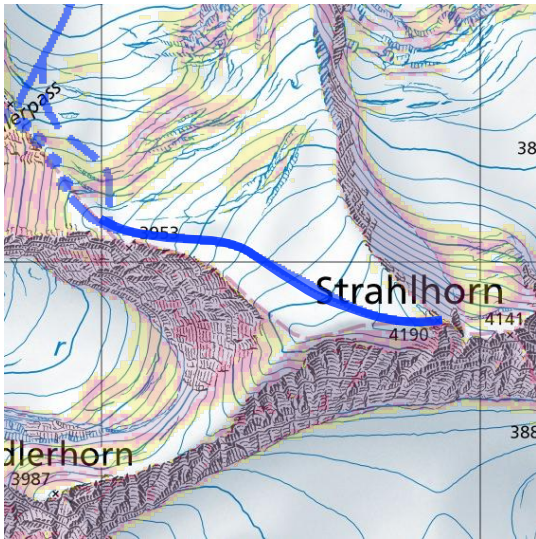
### Adlerpass - P. 3953

Vom Pass folgt man dem SE-Schneeegrat bis P. 3953 (Vorsicht vor Wechten und Triebsschneeanisammlungen!).

Vom Adlerpass zum Gipfel rechnet man knappe 2 Std.: Dies muss man im Auge behalten, vor allem da die Schneeverhältnisse im Allgemeinen im Lauf des Tages nicht besser werden.

### P. 3953 - Strahlhorn

Nach P. 3953 wird der Hang sanfter und gewährt einen einfachen Zugang zum Gipfel.



### **Direkte Variante (ohne Aufstieg in den Adlerpass)**

Ist die Schneelage günstig, kann man direkt zum Gipfel aufsteigen. Dazu schwenkt man vor dem Adlerpass nach links ab und steigt über einen sehr steilen Hang auf und vermeidet damit auch den Abschnitt über den Grat.

### **Abfahrt**

Auf der Aufstiegsroute.



## Zusatzinformation

Ausgangs und Endpunkt

**Britanniahütte SAC (3030 m)**

Routennummer

214

## Persönliche Notizen

---

---

---

---

---

---

---

---

---

---